

# Dünya Marine

[www.dunyamarine.net](http://www.dunyamarine.net)



[www.dunyaharita.com](http://www.dunyaharita.com)



[www.dunyainsaat.com](http://www.dunyainsaat.com)



[www.dunyazemin.com](http://www.dunyazemin.com)



[www.dunyaustyapi.com](http://www.dunyaustyapi.com)



[www.dunyaaltyapi.com](http://www.dunyaaltyapi.com)



[www.dunyaosgb.com.tr](http://www.dunyaosgb.com.tr)



## HAKKIMIZDA


Dünya Marine su altı ölçümleri alanında güncel teknoloji imkanlarını kullanarak hizmet veren bir mühendislik firmasıdır. Batimetri ölçümleri ile su altı haritalandırması, hidrografik ve oşinografik ölçümler, deniz vasıtaları konumlandırma sistemleri kurulumu, deniz projeleri mühendislik hizmetleri, deniz inşaatı işleri ve danışmanlık hizmetleri vermekteyiz.



## Denizlerin Derinliklerindeki Uzmanınız

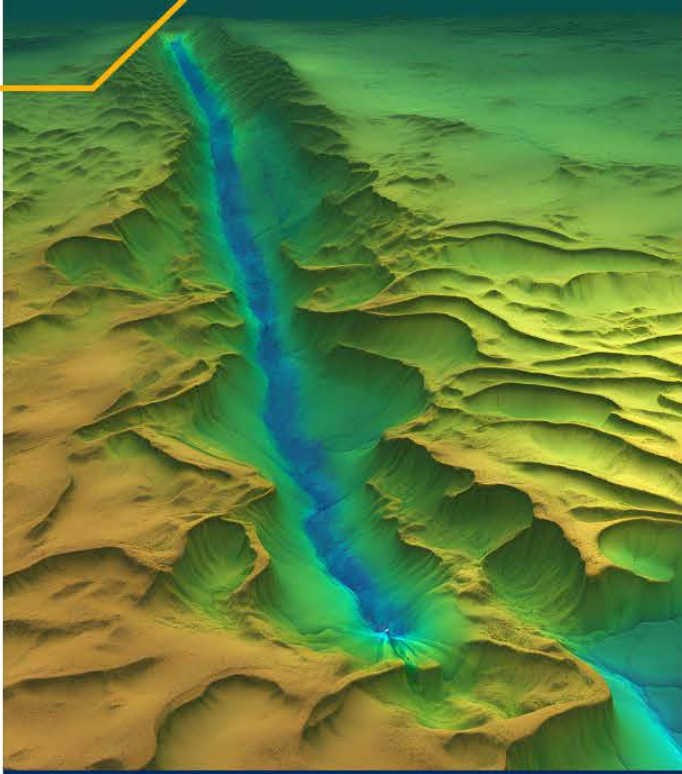


**Dünya Marine olarak, yüksek teknolojiye dayalı batimetri ölçümleri ile deniz yapılarınızın güvenliğini ve verimliliğini artırmayı hedefliyoruz. Profesyonel ekibimiz ve ileri seviye ekipmanlarımızla, deniz tabanının ayrıntılı haritalarını çıkarıyoruz.**



## DETAYLAR VE YETENEKLER





## BATİMETRİ


Envanterimizde yer alan uluslararası hidrografi örgütü standartlarına sahip multibeam ve singlebeam echosounder cihazları ile yüksek hassasiyetli batimetri ölçümleri sağlıyoruz.



## HİZMETLERİMİZ



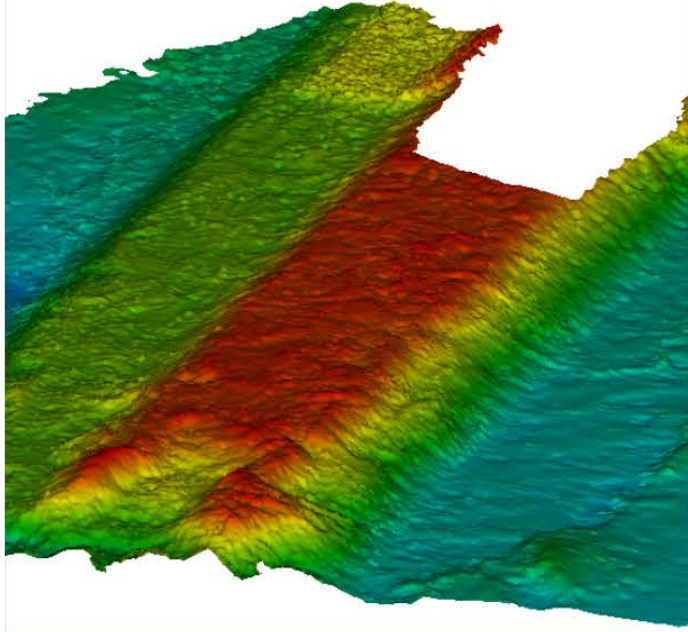
**Grup firmalarımızın kabiliyetleri sayesinde çalışma alanlarınızda ihtiyaç duyacağınız ölçüm ve mühendislik talepleriniz için hızlı ve bileşik hizmetler vermekteyiz.**



## HİDROGRAFI VE OŞİNOGRAFI

Hidrografi ve Oşinografi ölçüm talepleriniz için Yandan Taramalı Sonar, Akıntı Ölçer, Sismik Ölçer ve CTD ekipmanlarımız ile hizmet vermeye hazırız.






## HİZMETLERİMİZ



**Projeleriniz için gerekli tecrübe ve kabiliyetlere sahip ölçüm personelleri ihtiyaçlarınız için bize ulaşabilirsiniz.**



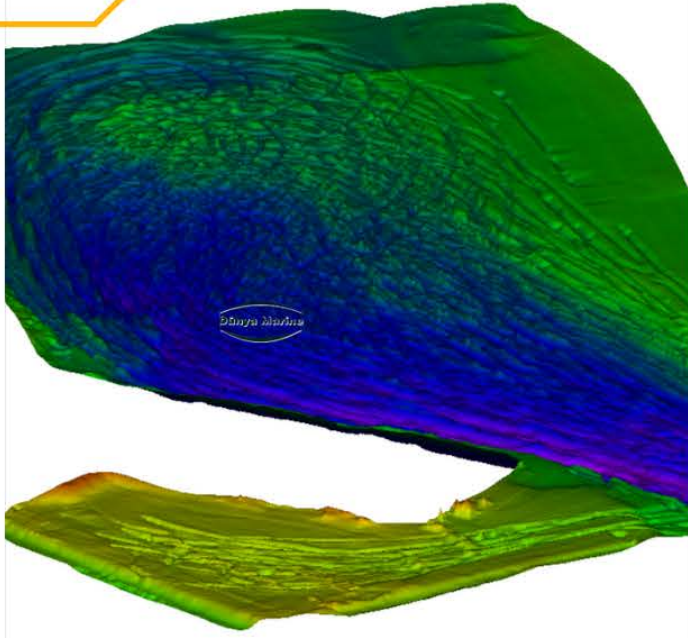
## İNSANSIZ DENİZ ARACI ÖLÇÜMLERİ

Standart deniz vasıtları ile ölçüm yapılmasının riskli ve uygulanabilir olmadığı durumlarda uzaktan kontrol edilen insansız deniz aracımız ile hızlı ve güvenli ölçüm hizmetleri vermekteyiz.



## ASBUILT ÖLÇÜMLERİ

Deniz ve su alanlarında ki projelerinizin ilerleme durumlarının takibi ve mühendislik hesaplarınız için yüksek doğruluklu ölçümler sağlıyoruz.



## HİZMETLERİMİZ

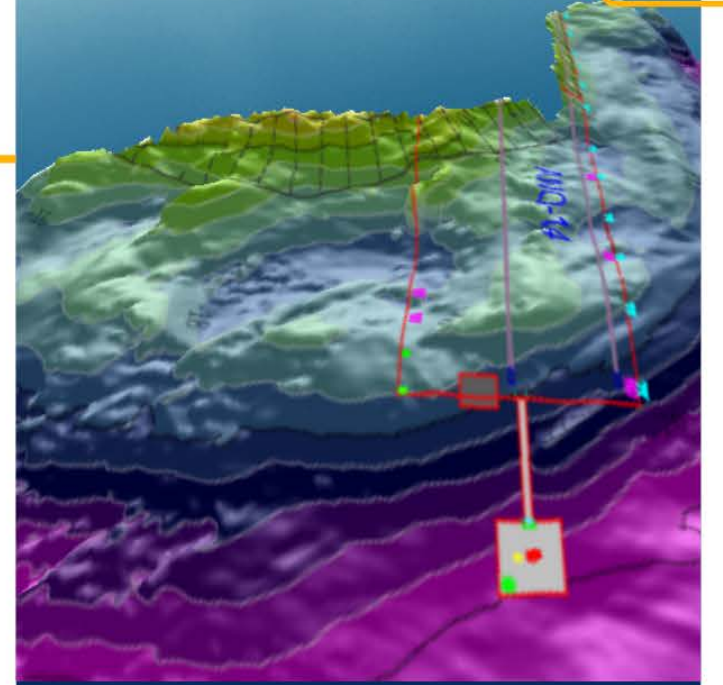


## TARAMA VE DOLGU PROJELERİ

Su altı tarama ve dolgu projeleriniz için çalışma öncesi ve çalışma sonrası belirli periyotlar ile yapılan batimetri ölçümleri sayesinde proje ilerleme durumunuzun takibini sağlıyoruz.



**Günübirlik, belirli periyotlarla veya proje bazlı tüm deniz ölçüm ihtiyaçlarınız için hizmet sağlamaktayız.**



## 3 BOYUTLU HARİTALANDIRMA

Yüksek çözünürlüklü batimetri ölçüm ekipmanlarımız ile elde edilen verileri kullanarak su altı çalışma durumunu 3 boyutlu hale getiriyoruz.





## YAKIN KIYI VE KIYI ÖTESİ ÖLÇÜMLERİ


Siğ sulardan derin çalışma alanlarına kadar her derinlikte ihtiyaç duyduğunuz batimetri ölçümleri için bünyemizde bulunan uygun ölçme ekipmanları ve deniz vasıtalarımız ile hizmet vermeye hazırız.



## HİZMETLERİMİZ



**Deniz ölçümleri hizmetlerimize ek olarak projeleriniz için mühendislik konularında danışmanlık hizmetleri de vermekteyiz.**



## DENİZ İNŞAAT PROJELERİ

Deniz inşaat projeleriniz için ihtiyaç duyduğunuz ölçüm hizmetlerinin yanında iş makineleri, tecrübeli personel, mühendislik hizmetleri ve diğer tüm talepleriniz için iş partneri olarak yanınızdayız.



# Dünya Group

Profesyonel Çözümler



[www.dunyaharita.com](http://www.dunyaharita.com)



[www.dunyainsaat.com](http://www.dunyainsaat.com)



[www.dunyazemin.com](http://www.dunyazemin.com)



[www.dunyaustyapi.com](http://www.dunyaustyapi.com)



[www.dunyaaltyapi.com](http://www.dunyaaltyapi.com)



[www.dunyamarine.net](http://www.dunyamarine.net)



[www.dunyaosgb.com.tr](http://www.dunyaosgb.com.tr)